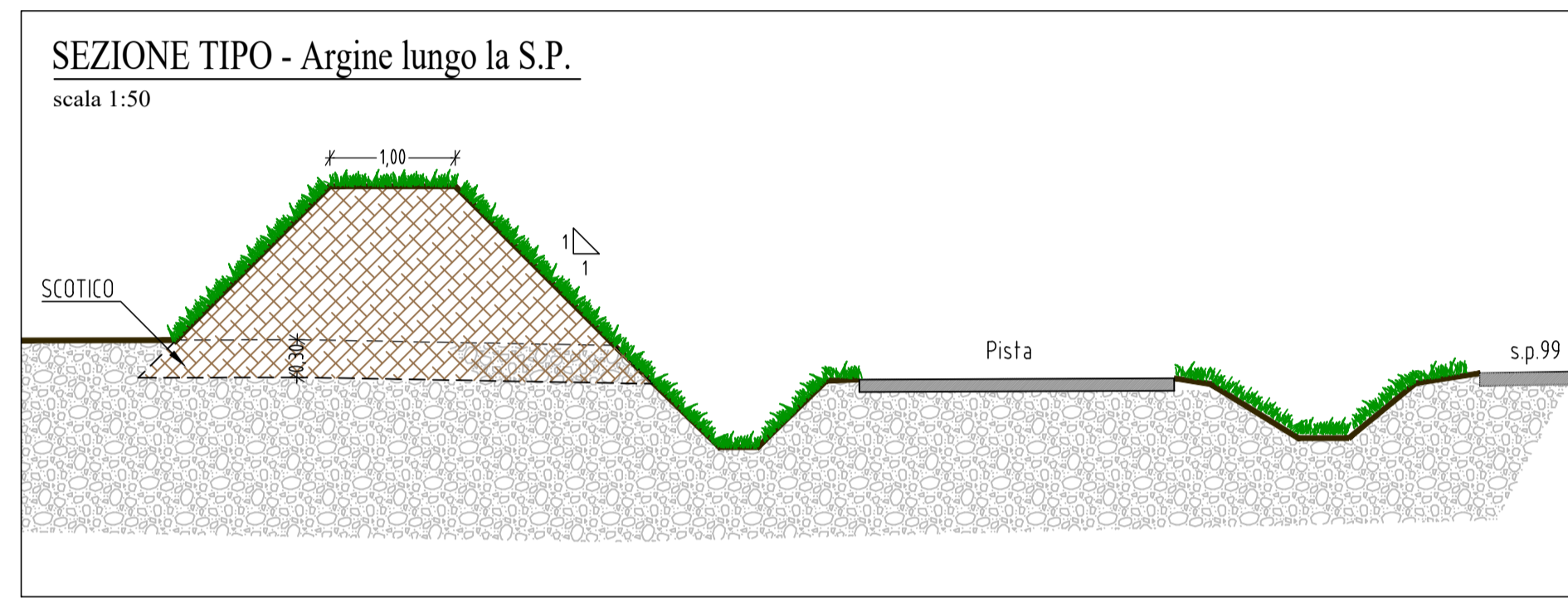
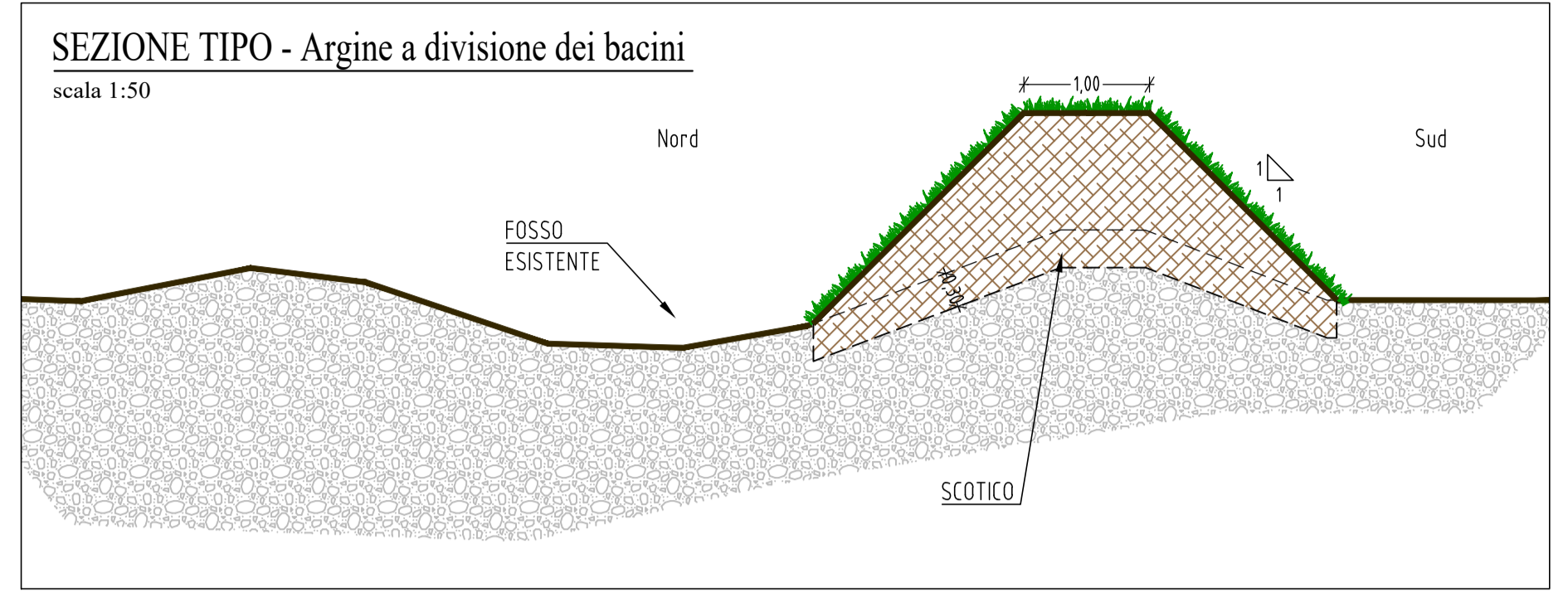
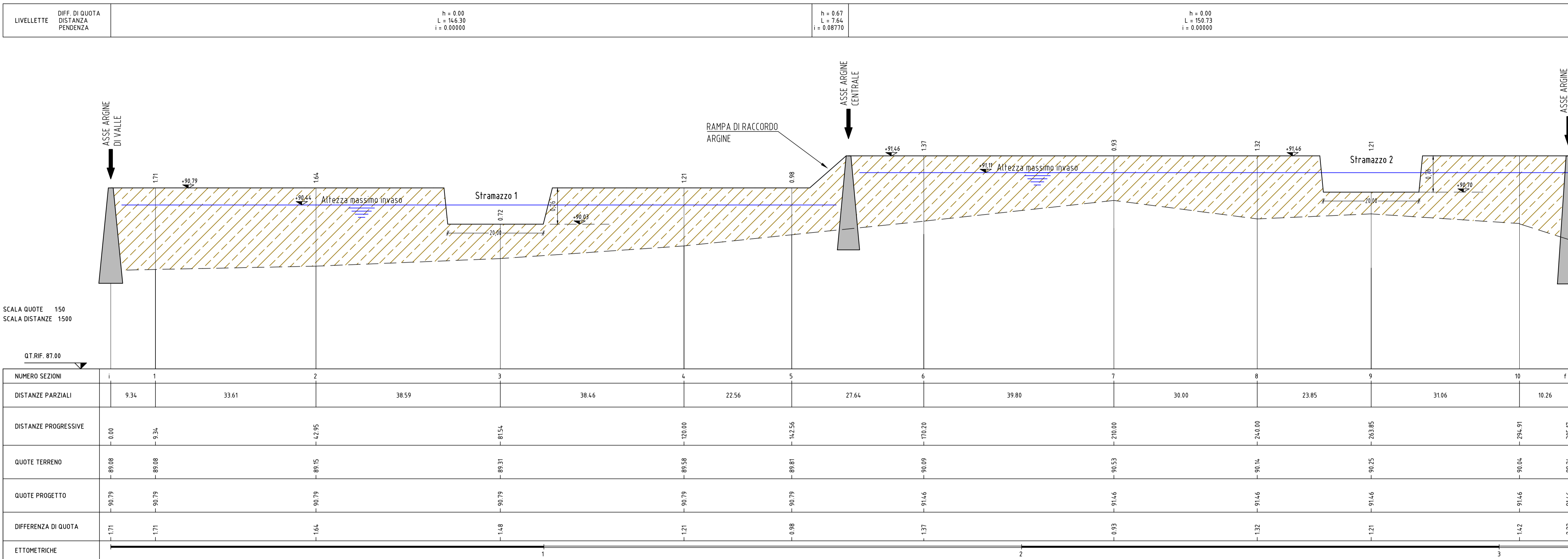
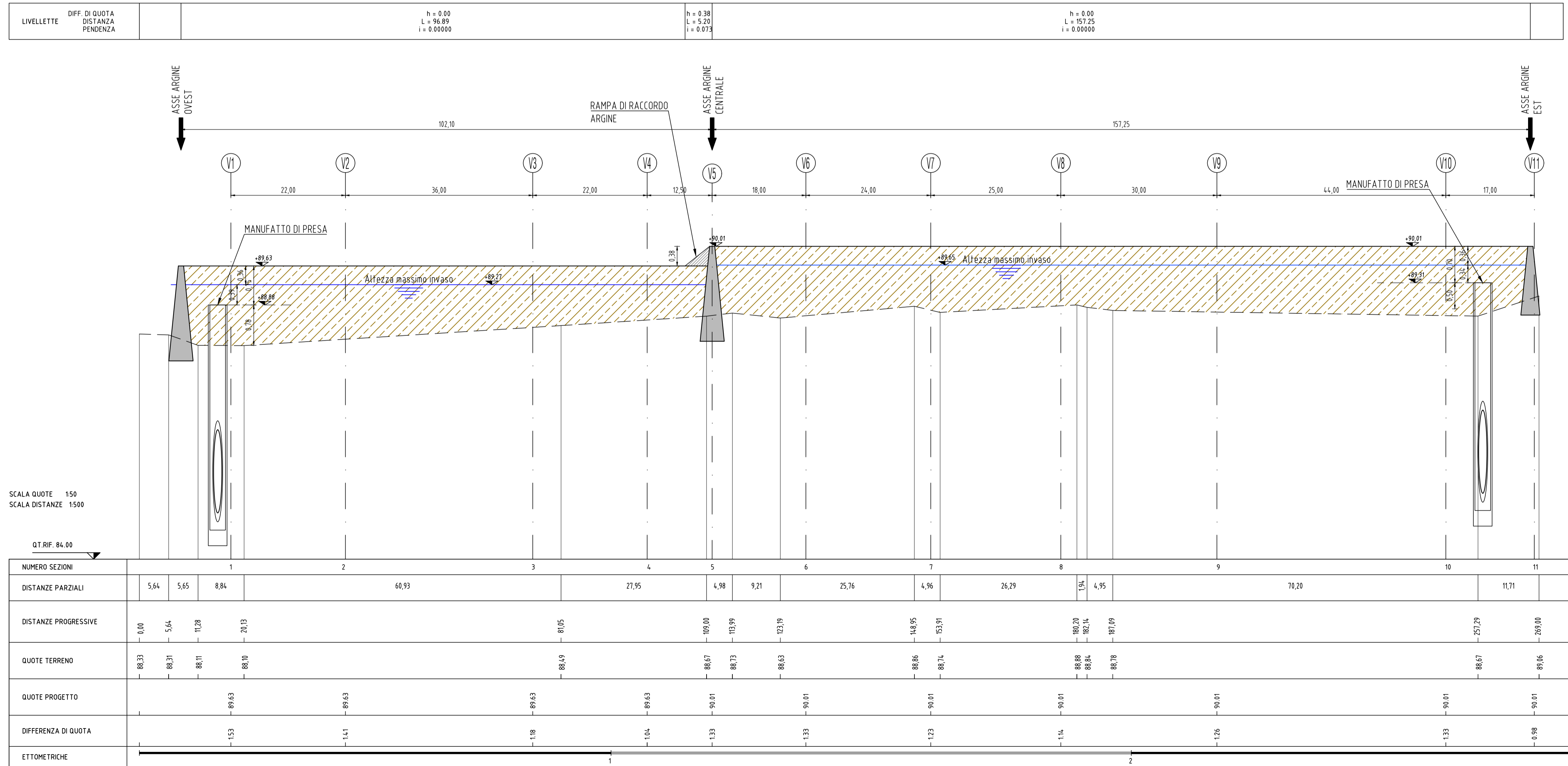


ARGINI PARALLELI ALLA S.P.99
 Profilo argine a divisione dei bacini



ARGINI PARALLELI ALLA S.P.99

Profilo argine lungo la S.P.



**consorzio di bonifica
 PIANURA FRIULANA**

**PROGETTO GENERALE DI
 FATTIBILITA' TECNICA ED ECONOMICA**

INTERVENTO URGENTE DI PROTEZIONE CIVILE PER LA
 REALIZZAZIONE DI OPERE DI LAMINAZIONE DELLE PIENE
 DEL TORRENTE LAVIA.
 COMUNI DI CAMPOFORMIDO E PASIAN DI PRATO

3e PROFILI LONGITUDINALI ARGINI PARALLELI ALLA S.P.99
 E SEZIONI TIPO

295-297

IL PROGETTISTA
 Ing. Massimo Canali

Redazione a cura
 Servizio tecnico consorziale

3					
2	Aggiornamento	26-04-2018	-	-	-
1		28-04-2016	-	-	-
REV. N°	DESCRIZIONE	DATA	REDATTO	CONTROLLATO	APPROVATO

A TERMINI DI LEGGE IL CONSORZIO DI BONIFICA PIANURA FRIULANA CONSIDERA QUESTO DOCUMENTO RISERVATO CON DIVIETO PER CHIUNQUE DI RIPRODURLO O LO RENDERSI NOTO A TERZI, IN TUTTO O IN PARTE, SENZA SPECIFICA AUTORIZZAZIONE SCRITTA.